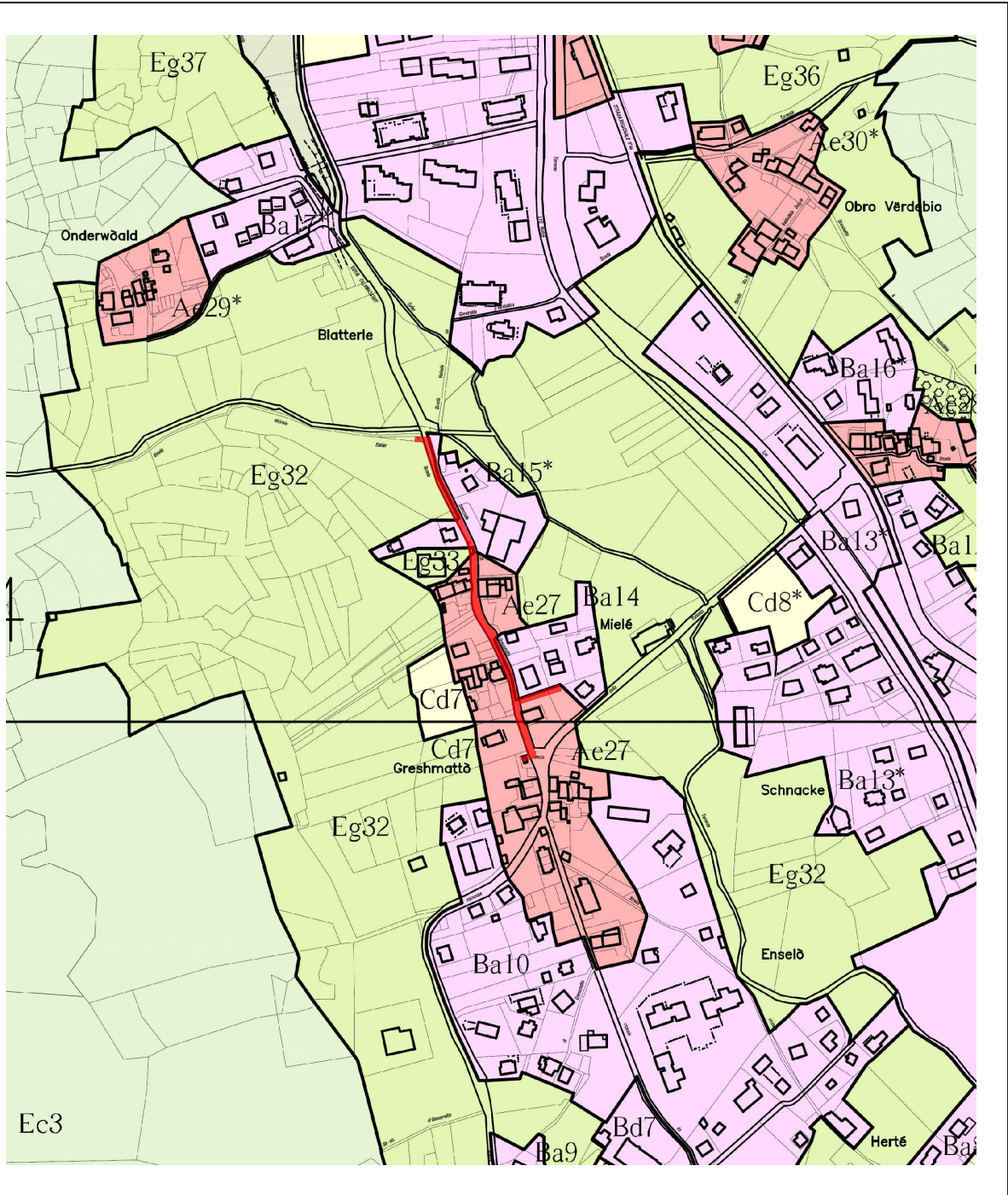
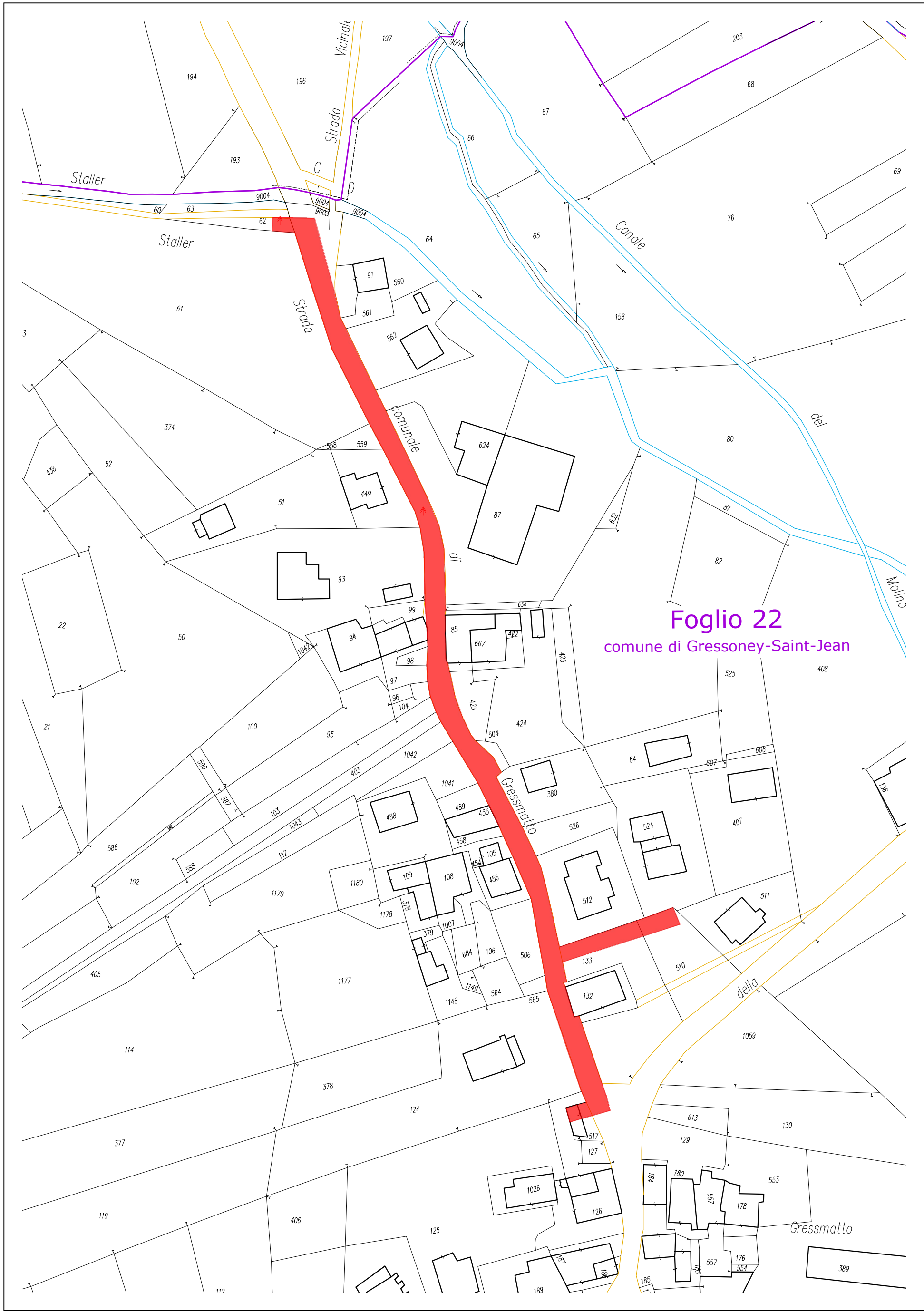


Corografia insediamenti ed infrastrutture di riferimento - Scala 1:5'000



Estratto tavola zonizzazione prgc - Scala 1:5'000



Estratto mappa catastale - Scala 1:1'000

Regione Autonoma
Valle d'Aosta

Région Autonome
Vallée d'Aoste

COMUNE
GRESSONEY-SAINT-JEAN



Oggetto

PROGETTO ESECUTIVO

LAVORI DI SOSTITUZIONE DI TRATTI DI ACQUEDOTTO NELLA LOCALITÀ
GRESCHMATTEN NEL COMUNE DI GRESSONEY-SAINT-JEAN
(CUP: J98B23000050002)

Committente

Amministrazione comunale di Gressoney-Saint-Jean
RUP: Arch. Germana Maida

Il progettista

Ogg. tavola


COROGRAFIA INSEDIAMENTI ED
INFRASTRUTTURE DI RIFERIMENTO, ESTRATTO
MAPPA CATASTALE, ESTRATTO TAVOLA
ZONIZZAZIONE PRGC

Scala	1:1.000 - 1:5.000	Rev.	00	Data	12/2023	Tavola
Rif. pratica	OP.077					

2.1

Studio di ingegneria
Ing. GACHET Paolo

Loc. La Croix-Noire n°76 - 11020 Saint-Christophe (AO) - P. Iva 01250460076 - Tel. 0165 547542 - Cell. 340 4745182
e-mail: gachet.paolo@gmail.com - PEC: paolo.gachet@ingpec.eu



LEGENDA: Corografia e PRGC

- Strada Regionale
- Corsi d'acqua principali
- Zona di intervento

LEGENDA: Planimetria catastale

- Fabbricati
- Corsi d'acqua
- Strada
- Confini particelle
- Confini fogli